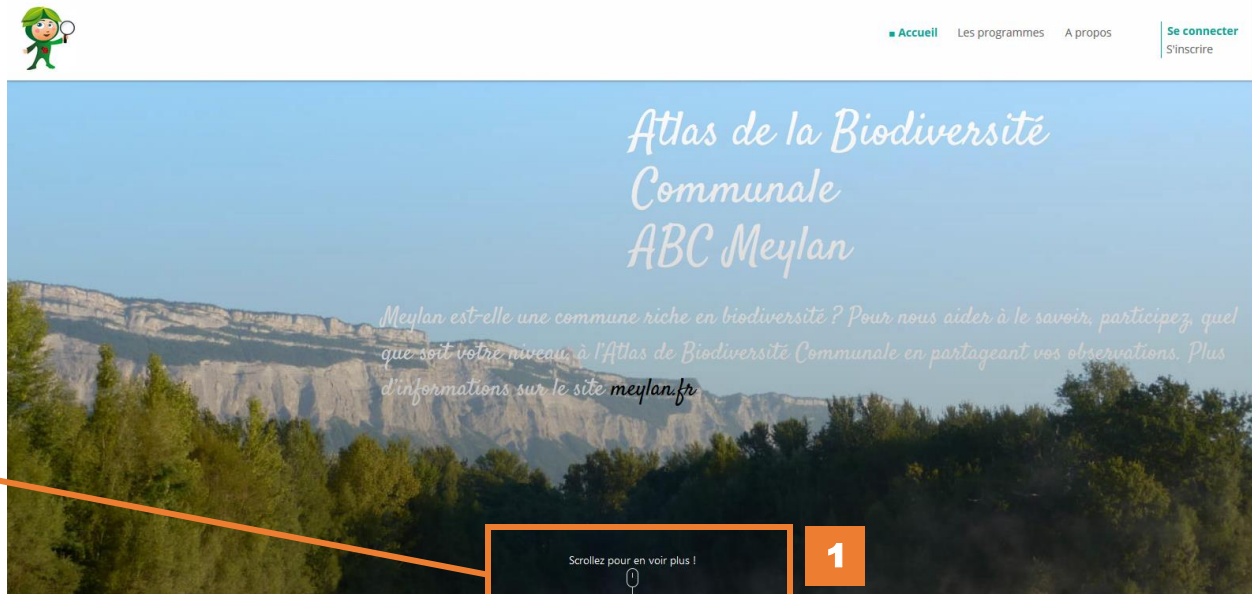
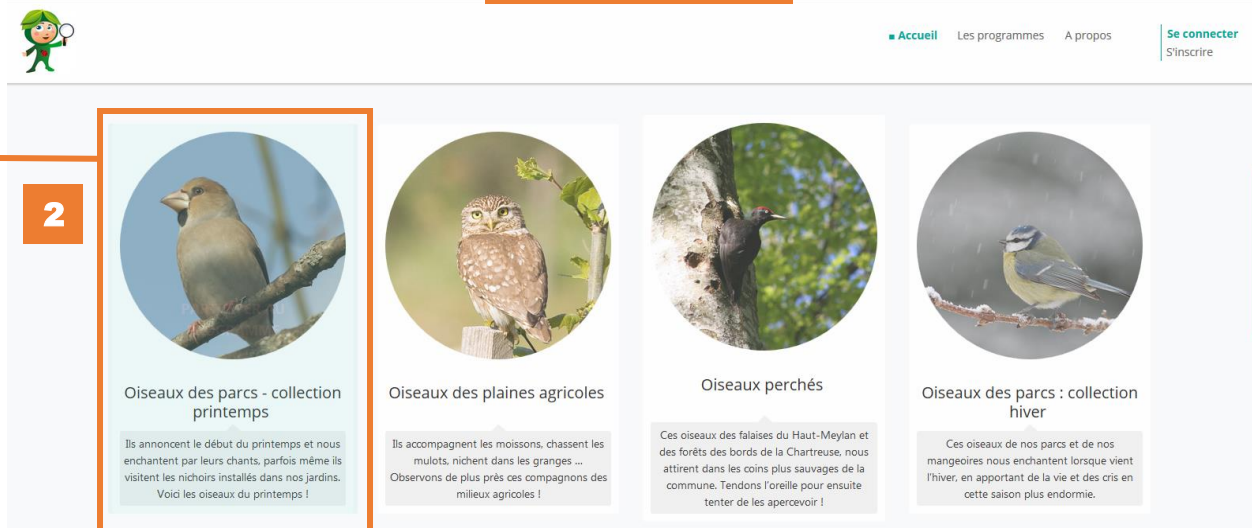


Comment utiliser Geonature citizen ?

Descendez pour accéder aux programmes d'espèces



Choisissez le programme





LE PROGRAMME OISEAUX DES PARCS - COLLECTION PRINTEMPS



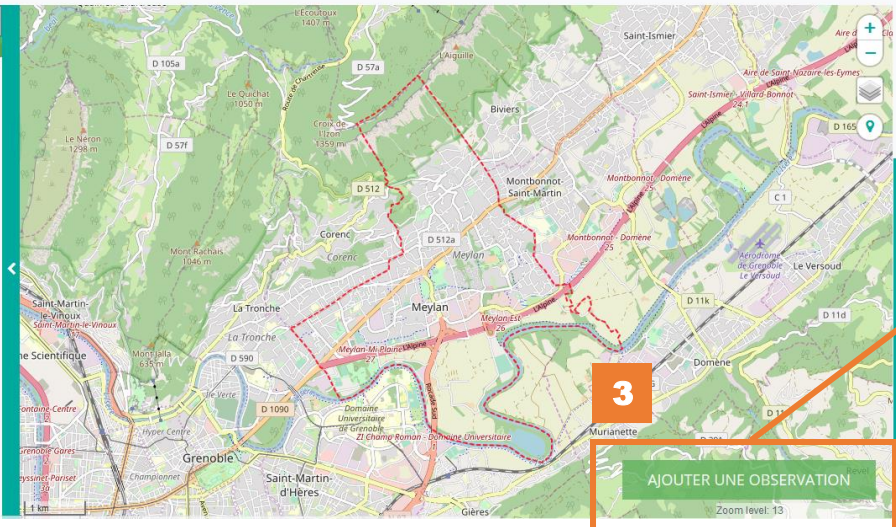
Oiseaux des parcs - collection printemps

Ils annoncent le début du printemps et nous enchantent par leurs chants, parfois même ils visitent les nichoirs installés dans nos jardins. Voici les oiseaux du printemps !

L'observation des oiseaux débute souvent dans les jardins, les squares et les parcs. Si en hiver les oiseaux sont faciles à apercevoir grâce à l'absence de feuilles et parce qu'ils se rapprochent des maisons pour trouver de la nourriture, ce n'est plus le cas au printemps : les mâles sont alors occupés à défendre leur territoire et les femelles deviennent très discrètes dès qu'elles commencent à couvrir. Mais si vous êtes intéressés par leur chant, il sera alors plus aisé de les différencier ! Le coucou, le troglodyte et le pouillot sont de bons chanteurs. On pourra chercher les nids des hirondelles de fenêtres sur les bâtis et les observer faire des aller-retours pour nourrir leurs petits. Si vous voyez passer un oiseau avec un insecte ou un ver de terre dans le bec, c'est qu'il ne va pas tarder à rejoindre son nid ! De même pour le transport de brindilles qui va débiter au début du printemps pour bâtir les nids et accueillir les prochaines couvées.

Description du programme

Toutes espèces
Toutes communes
0 observation trouvée



Pour saisir une observation cliquez sur "Ajouter une observation"

Vous pouvez choisir de vous inscrire pour avoir un compte ou de continuer sans vous enregistrer

AJOUTER UNE OBSERVATION



Vous avez déjà un compte ? Connectez-vous !

AJOUTER UNE OBSERVATION

Sélectionnez l'espèce que vous avez observée

Sélectionnez une espèce



Remplissez la date de l'observation et le nombre d'individus observés. Vous pouvez également ajouter un commentaire

7 Informations complémentaires

Date de l'observation	Dénombrement
<input type="text" value="07/11/2019"/>	<input type="text" value="1"/>
Commentaire	
<input type="text" value="Votre commentaire"/>	
Ajouter une photo	

Zoomez pour placer votre observation sur la carte

6 Où avez-vous observé cette espèce ?

Cliquez sur la carte pour renseigner le lieu précis de votre observation

8

VALIDER L'OBSERVATION

Lorsque tout est rempli, vous pouvez valider votre observation